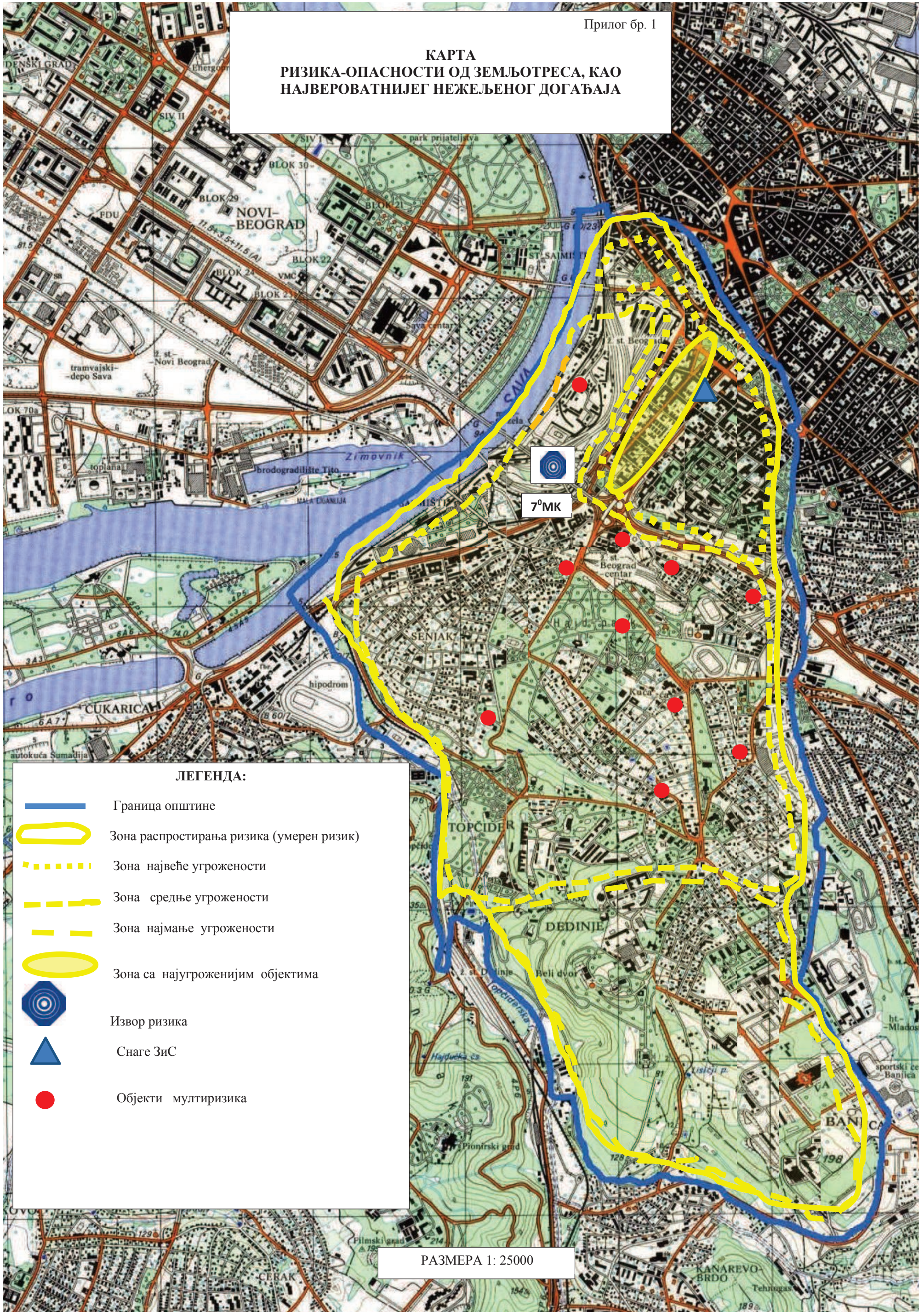


КАРТА
РИЗИКА-ОПАСНОСТИ ОД ЗЕМЉОТРЕСА, КАО
НАЈВЕРОВАТНИЈЕГ НЕЖЕЉЕНОГ ДОГАЂАЈА

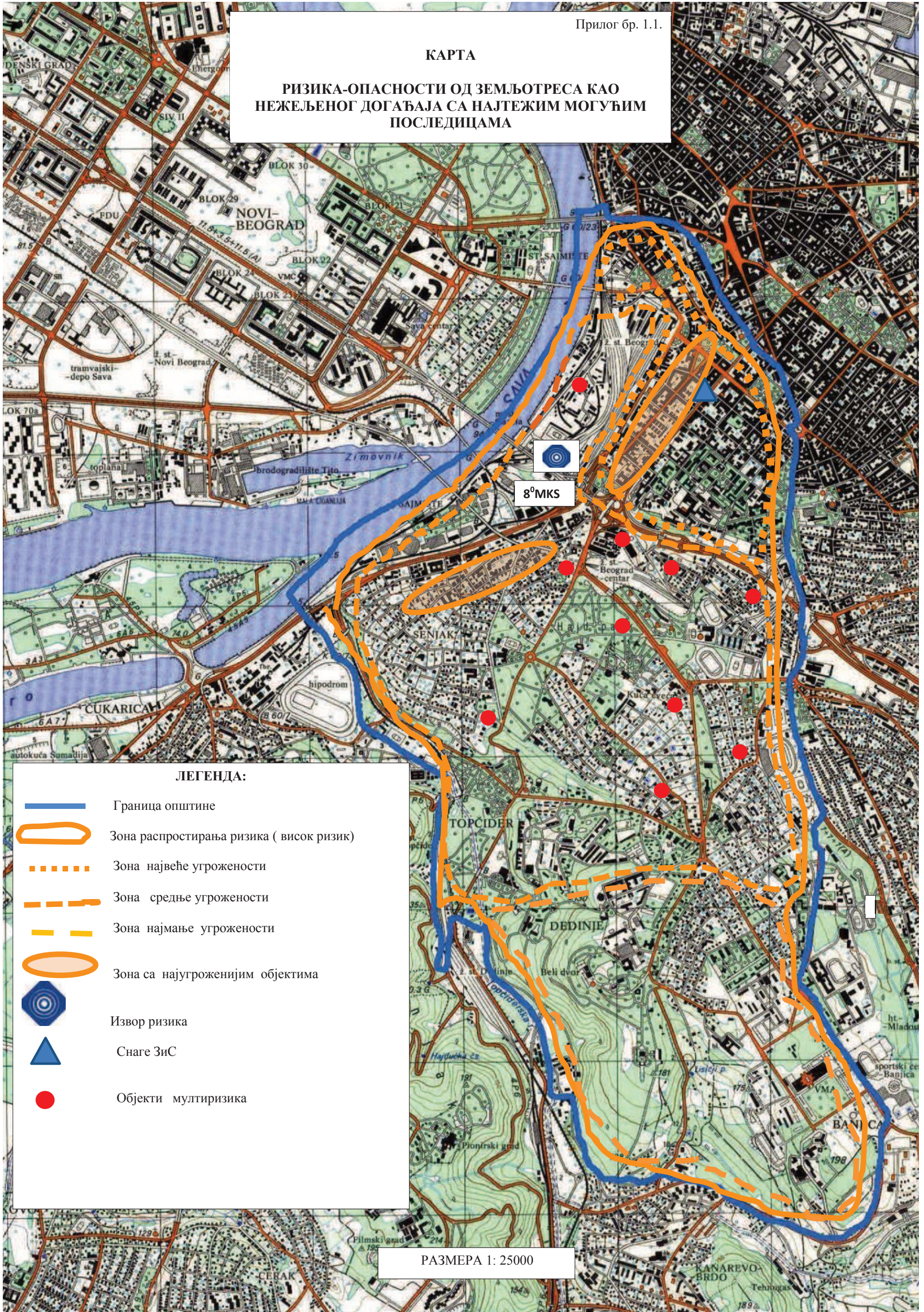


ЛЕГЕНДА:









- Граница општине
- Зона распрострања ризика (умерен ризик)
- Зона највеће угрожености
- Зона средње угрожености
- Зона најмање угрожености
- Зона са најугроженијим објектима
- Извор ризика
- Снаге ЗиС
- Објекти мултиризика

КАРТА

РИЗИКА-ОПАСНОСТИ ОД ЗЕМЉОТРЕСА КАО НЕЖЕЉЕНОГ ДОГАЂАЈА СА НАЈТЕЖИМ МОГУЋИМ ПОСЛЕДИЦАМА



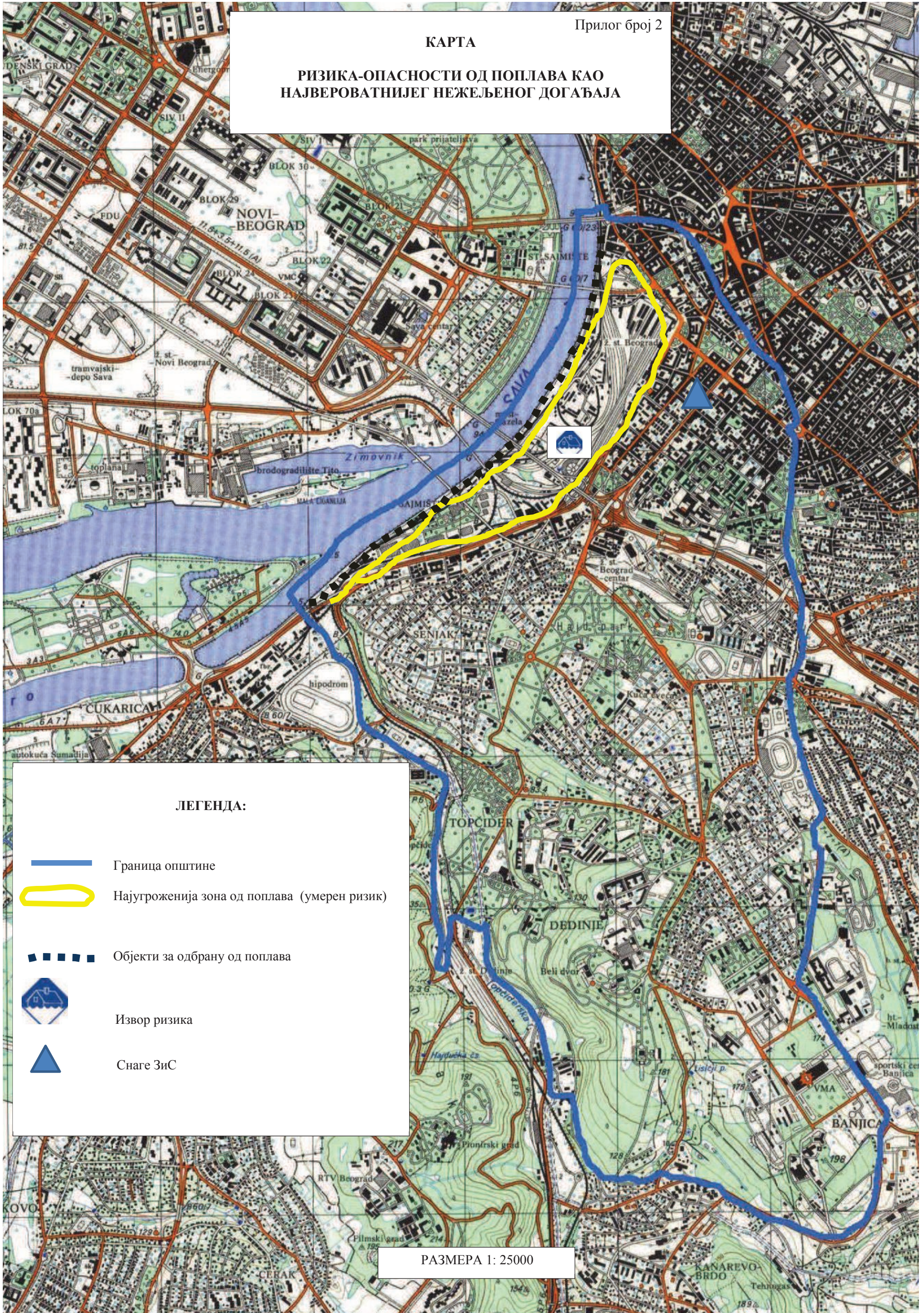
ЛЕГЕНДА:

-  Граница општине
-  Зона распрострања ризика (висок ризик)
-  Зона највеће угрожености
-  Зона средње угрожености
-  Зона најмање угрожености
-  Зона са најугроженијим објектима
-  Извор ризика
-  Снаге ЗиС
-  Објекти мултиризика






РАЗМЕРА 1: 25000

КАРТА

РИЗИКА-ОПАСНОСТИ ОД ПОПЛАВА КАО
НАЈВЕРОВАТНИЈЕГ НЕЖЕЉЕНОГ ДОГАЂАЈА



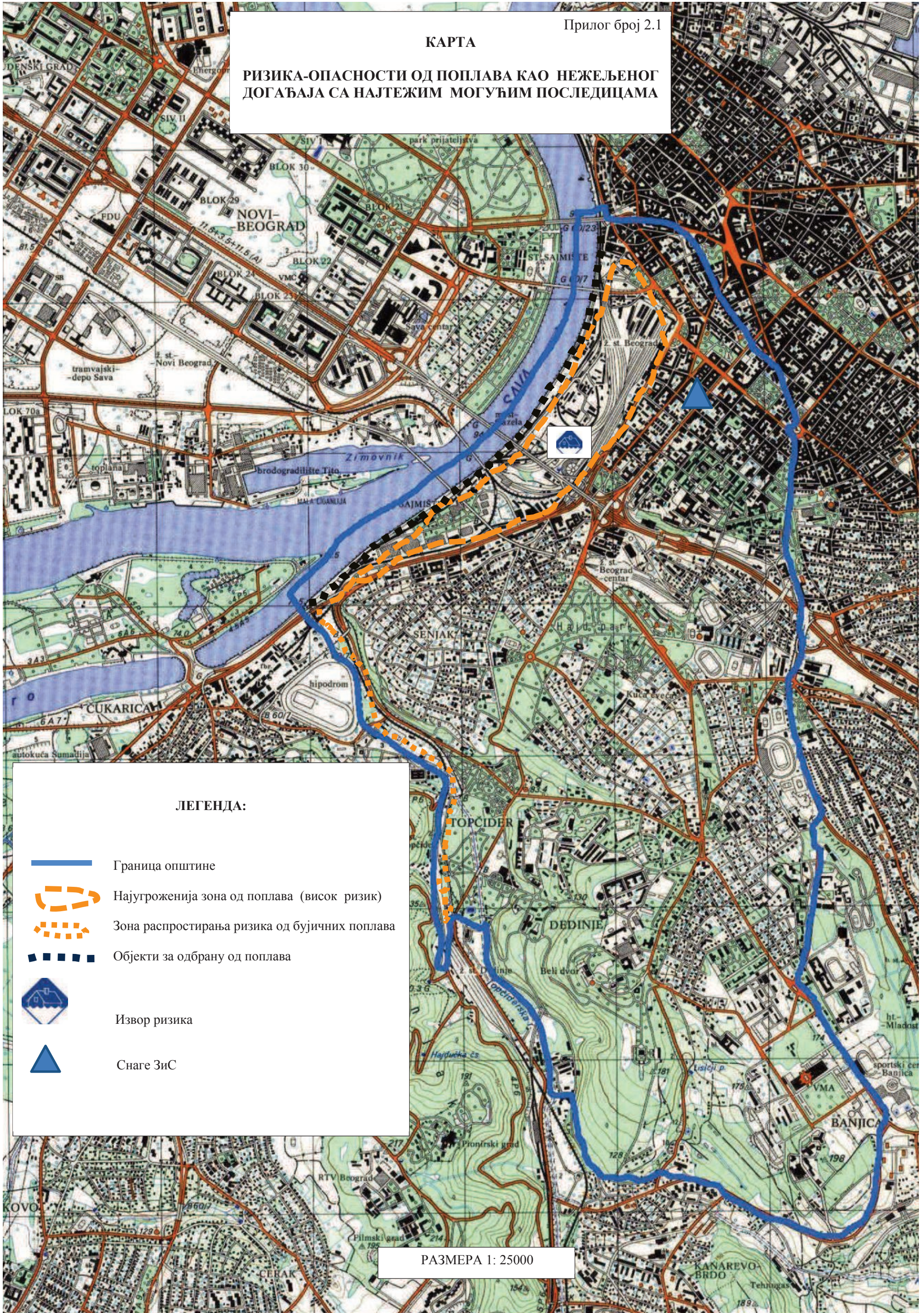
ЛЕГЕНДА:

-  Граница општине
-  Најугроженија зона од поплава (умерен ризик)
-  Објекти за одбрану од поплава
-  Извор ризика
-  Снаге ЗиС







РАЗМЕРА 1: 25000

КАРТА

РИЗИКА-ОПАСНОСТИ ОД ПОПЛАВА КАО НЕЖЕЉЕНОГ ДОГАЂАЈА СА НАЈТЕЖИМ МОГУЋИМ ПОСЛЕДИЦАМА



ЛЕГЕНДА:








-  Граница општине
-  Најугроженија зона од поплава (висок ризик)
-  Зона распрострањања ризика од бујичних поплава
-  Објекти за одбрану од поплава
-  Извор ризика
-  Снаге ЗиС

КАРТА

РИЗИКА-ОПАСНОСТИ ОД ЕПИДЕМИЈА И ПАНДЕМИЈА,
КАО НАЈВЕРОВАТНИЈЕГ НЕЖЕЉЕНОГ ДОГАЂАЈА



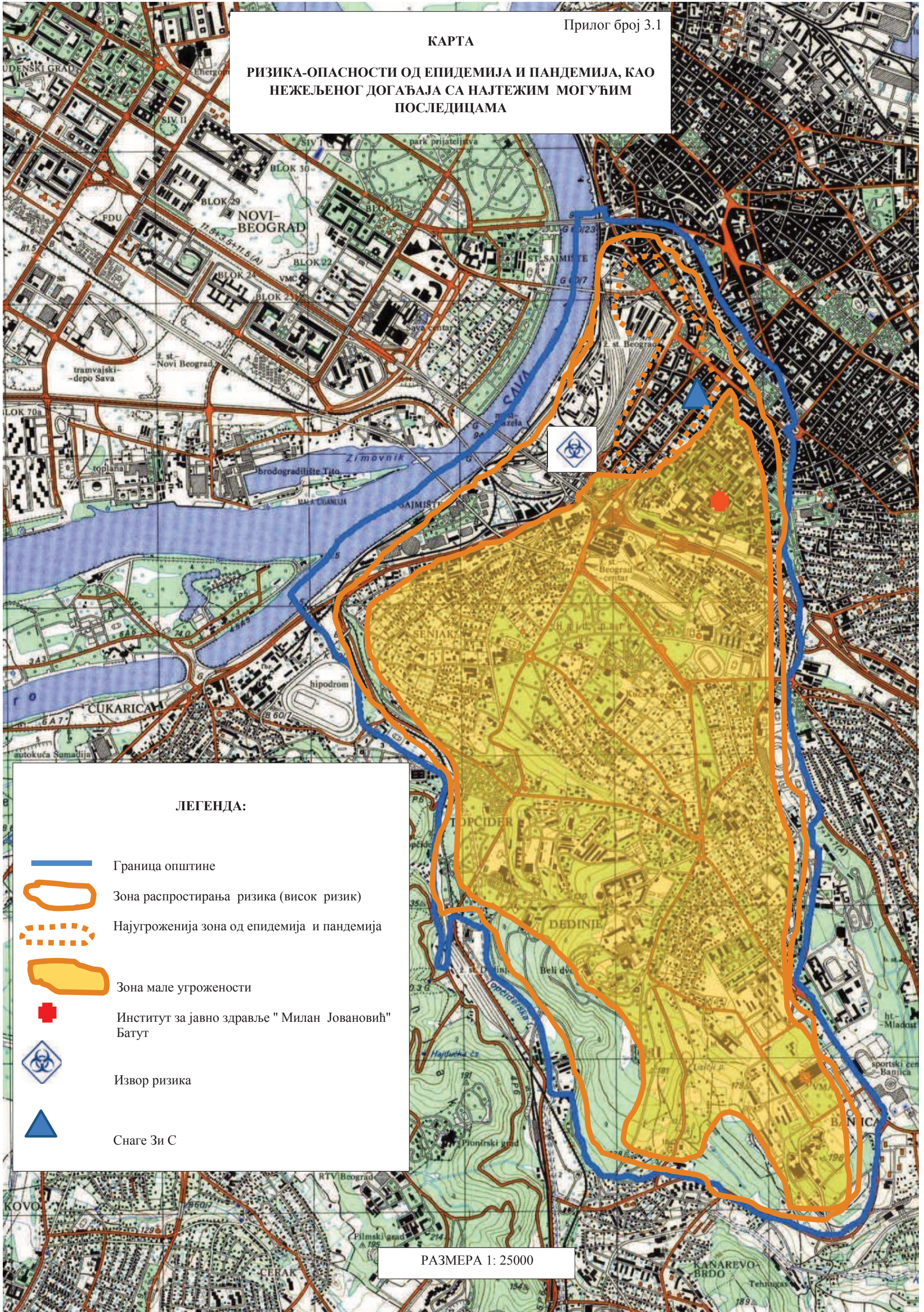
ЛЕГЕНДА:

-  Граница општине
-  Зона распрострања ризика (умерен ризик)
-  Најугроженија зона од епидемија и пандемија
-  Зона мале угрожености
-  Институт за јавно здравље " Милан Јовановић" Батут
-  Извор ризика
-  Снаге Зи С

РАЗМЕРА 1: 25000

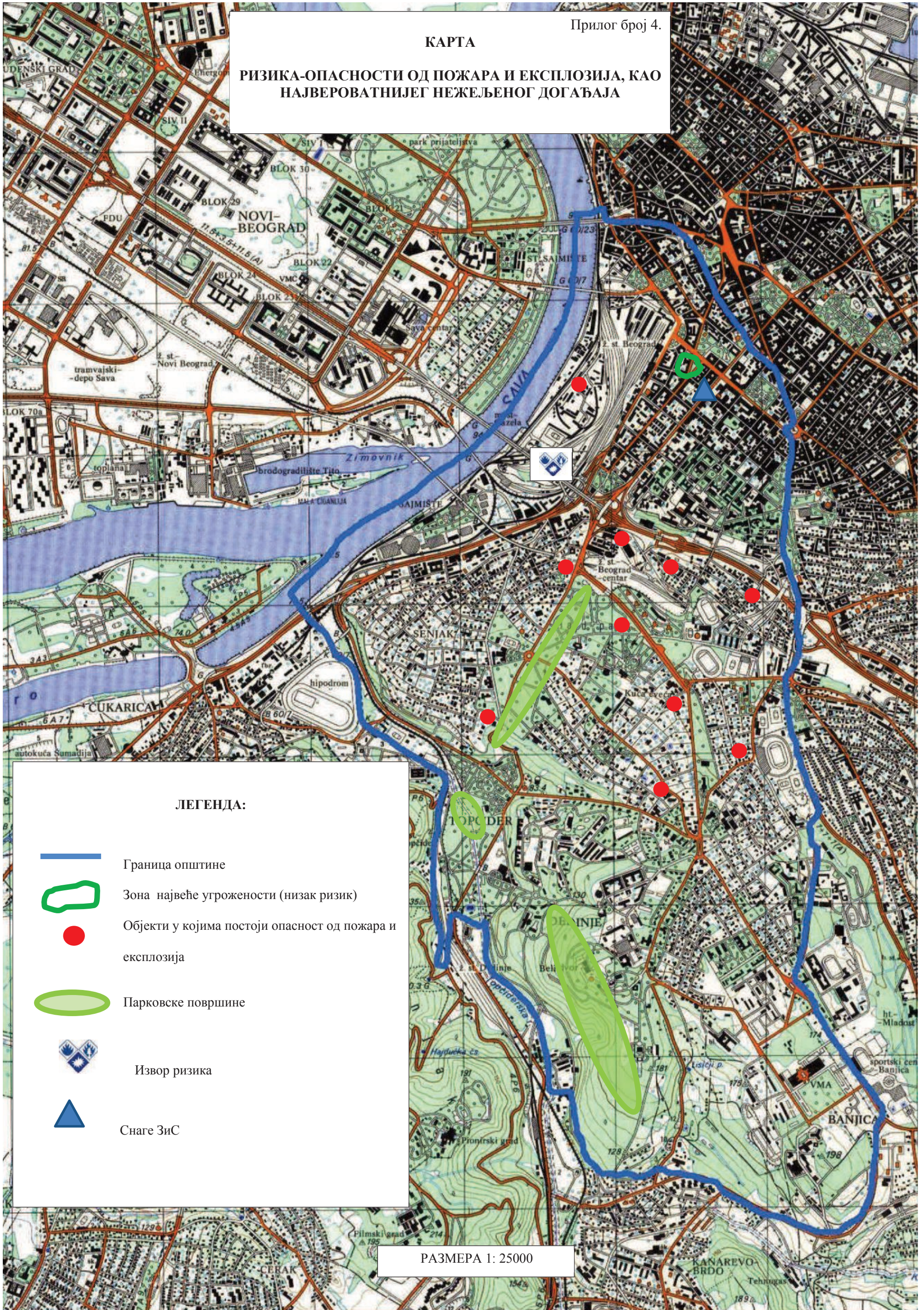
КАРТА

РИЗИКА-ОПАСНОСТИ ОД ЕПИДЕМИЈА И ПАНДЕМИЈА, КАО НЕЖЕЉЕНОГ ДОГАЂАЈА СА НАЈТЕЖИМ МОГУЋИМ ПОСЛЕДИЦАМА



КАРТА

РИЗИКА-ОПАСНОСТИ ОД ПОЖАРА И ЕКСПЛОЗИЈА, КАО
НАЈВЕРОВАТНИЈЕГ НЕЖЕЉЕНОГ ДОГАЂАЈА



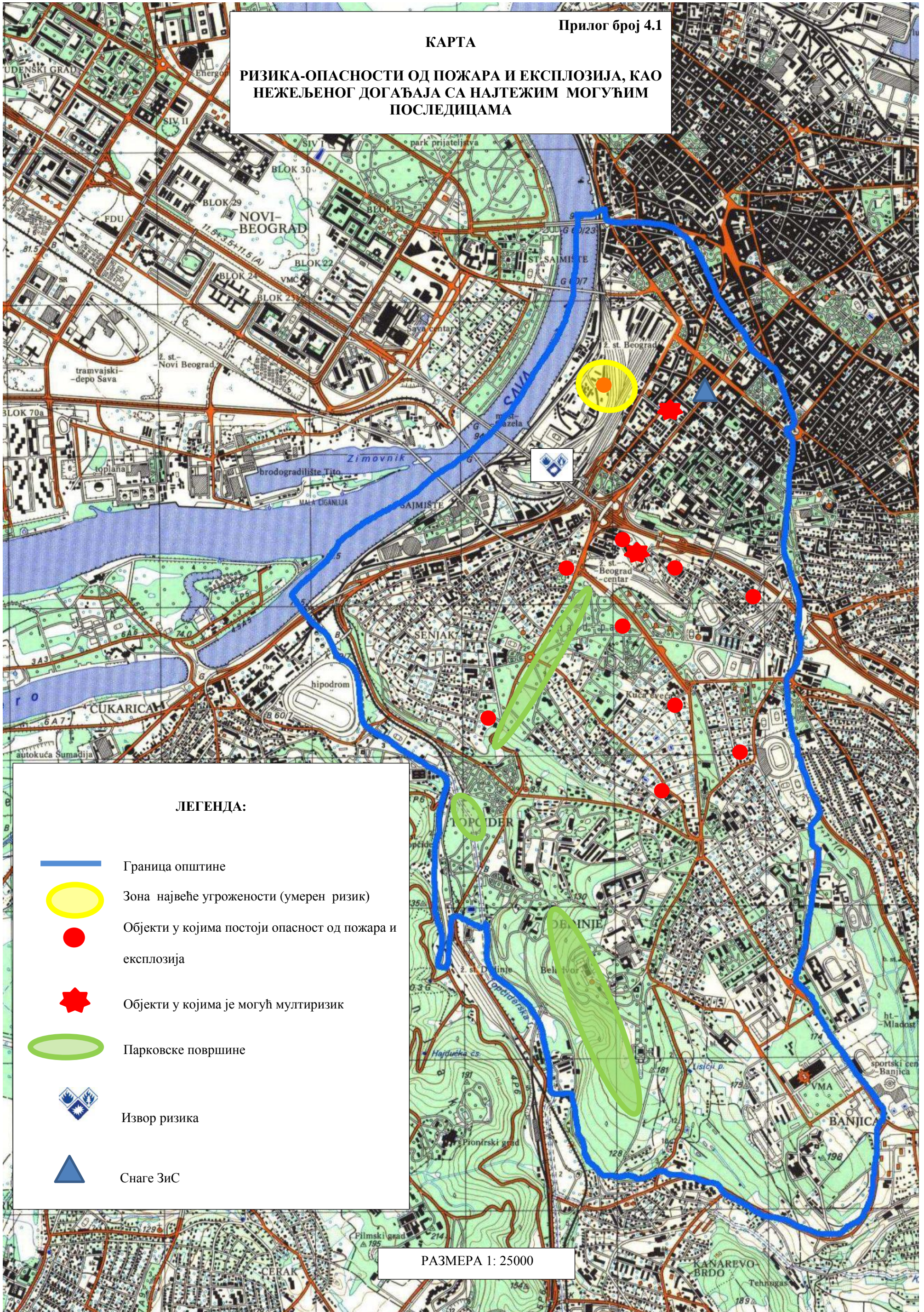
ЛЕГЕНДА:

- Граница општине
- Зона највеће угрожености (низак ризик)
- Објекти у којима постоји опасност од пожара и експлозија
- Парковске површине
- Извор ризика
- Снаге ЗиС

РАЗМЕРА 1: 25000

КАРТА

РИЗИКА-ОПАСНОСТИ ОД ПОЖАРА И ЕКСПЛОЗИЈА, КАО НЕЖЕЉЕНОГ ДОГАЂАЈА СА НАЈТЕЖИМ МОГУЋИМ ПОСЛЕДИЦАМА



ЛЕГЕНДА:

-  Граница општине
-  Зона највеће угрожености (умерен ризик)
-  Објекти у којима постоји опасност од пожара и експлозија
-  Објекти у којима је могућ мултиризик
-  Парковске површине
-  Извор ризика
-  Снаге ЗИС

РАЗМЕРА 1: 25000